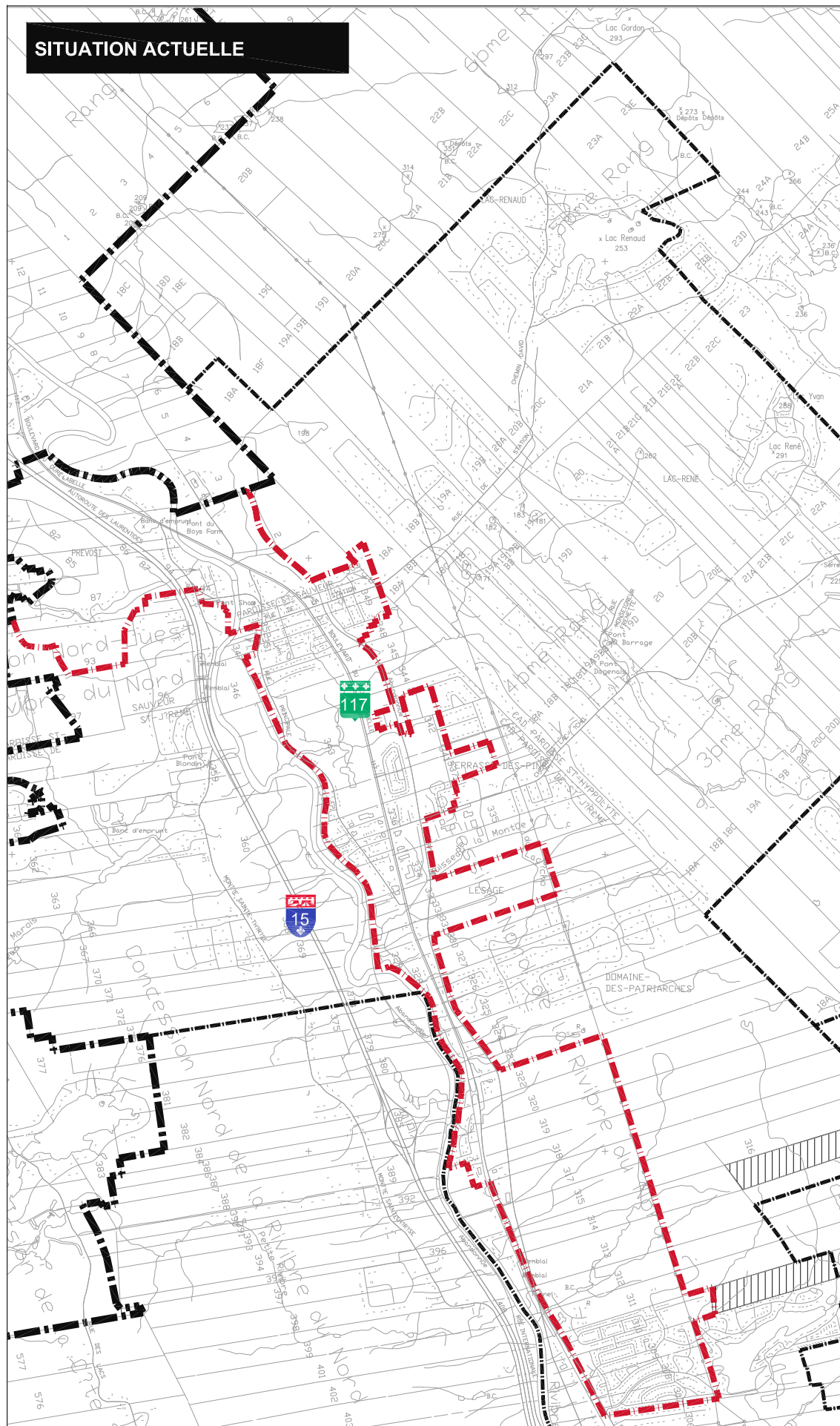


**ANNEXE C**

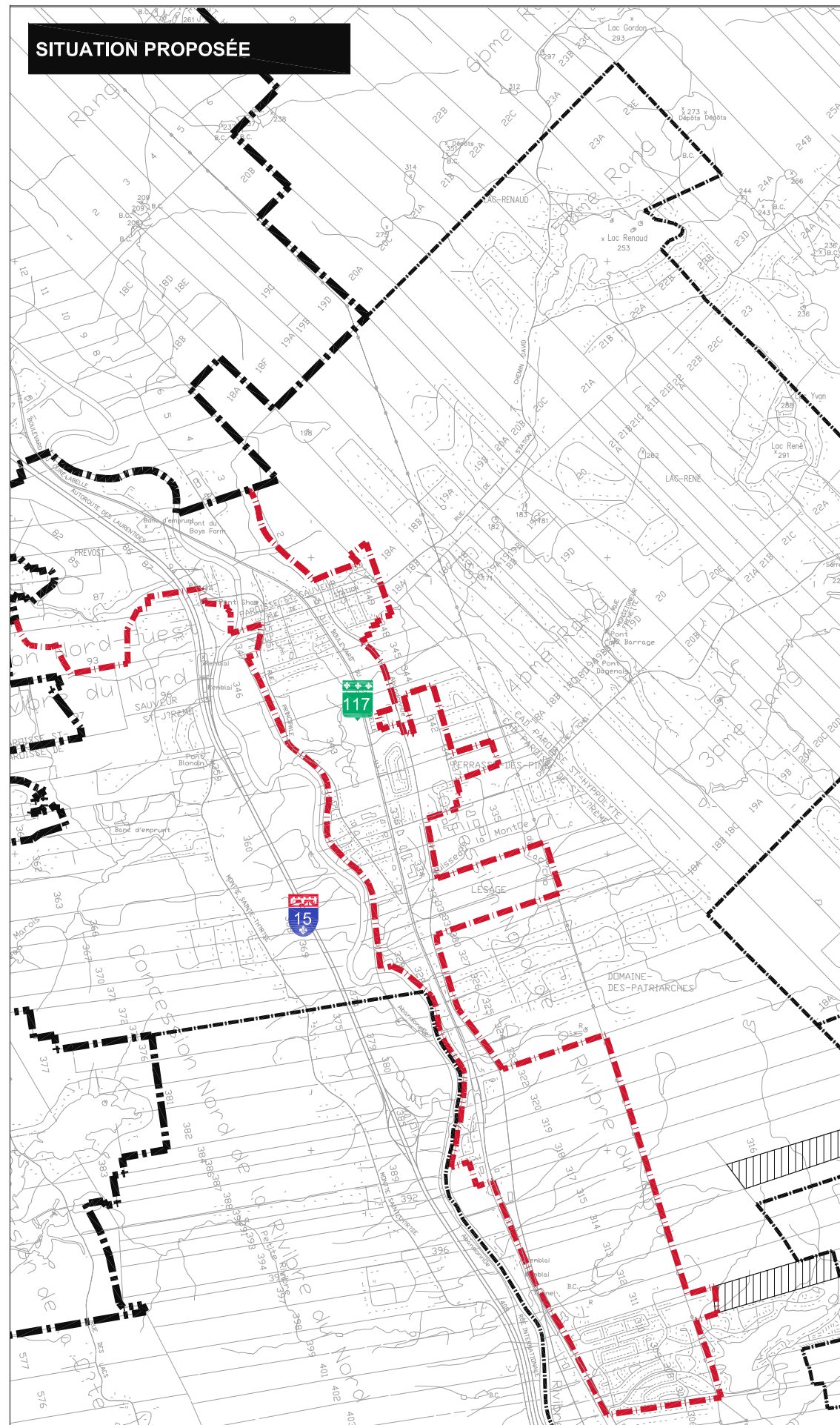
PLAN 2b

PÉRIMÈTRE D'URBANISATION PRÉVOST





**SITUATION ACTUELLE**



**SITUATION PROPOSÉE**



Règlement numéro 279-14 modifiant le plan 2b «Aires d'affectations et périmètres d'urbanisation» du règlement numéro 188-07 relatif au schéma d'aménagement et de développement révisé afin de corriger les limites du territoire de Saint-Hippolyte et de la MRC de la Rivière-du-Nord

-  PÉRIMÈTRE D'URBANISATION
-  SECTEUR ÉVENTUELLEMENT VISÉ PAR UNE DEMANDE D'EXCLUSION DE LA ZONE AGRICOLE PERMANENTE
-  LIMITE MUNICIPALE
-  LIMITE DE LA M.R.C.

**ANNEXE «C»**

A. Léploux  
préparé par

N. Martin  
approuvé par

V. Ross  
dessiné par

B-0004481  
dossier

juin 2014  
date

\_\_\_\_\_

\_\_\_\_\_

\_\_\_\_\_

\_\_\_\_\_

\_\_\_\_\_

\_\_\_\_\_

\_\_\_\_\_

\_\_\_\_\_

\_\_\_\_\_

\_\_\_\_\_

\_\_\_\_\_

